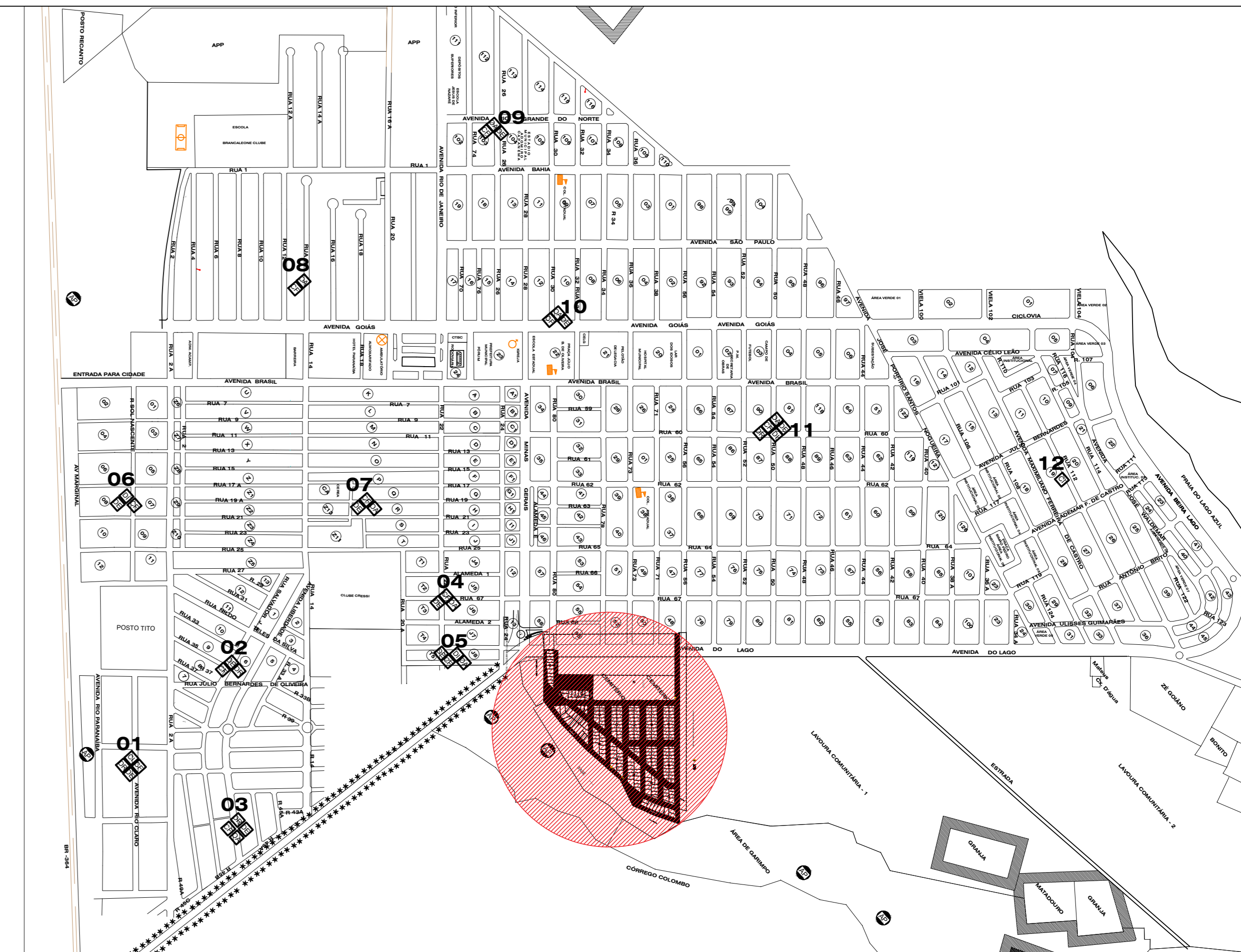


MAPA DE SINALIZAÇÃO  
ESC.: 1/650

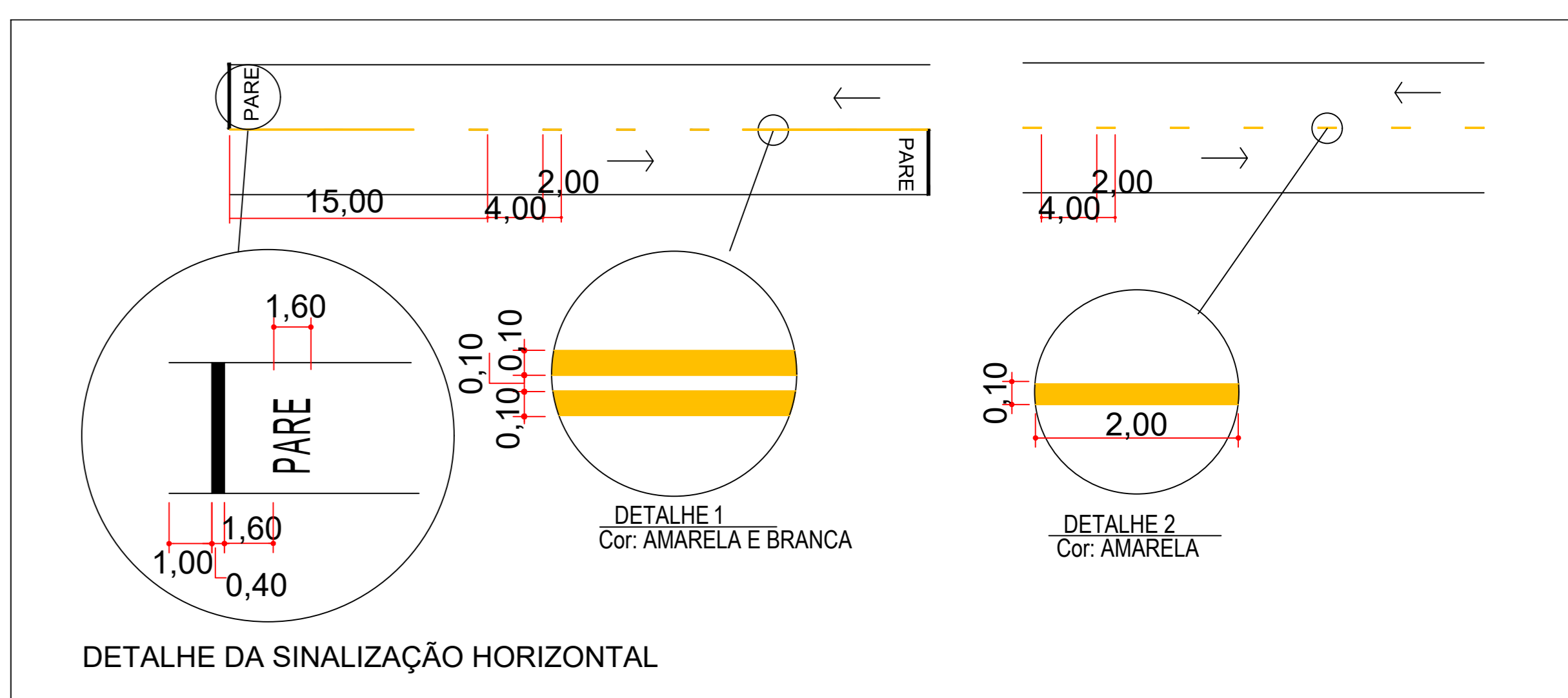


- LEGENDA**
- PLACA DE LOGRADOURO
  - PARADA OBRIGATÓRIA - R1
  - RAMPA DE ACESSIBILIDADE


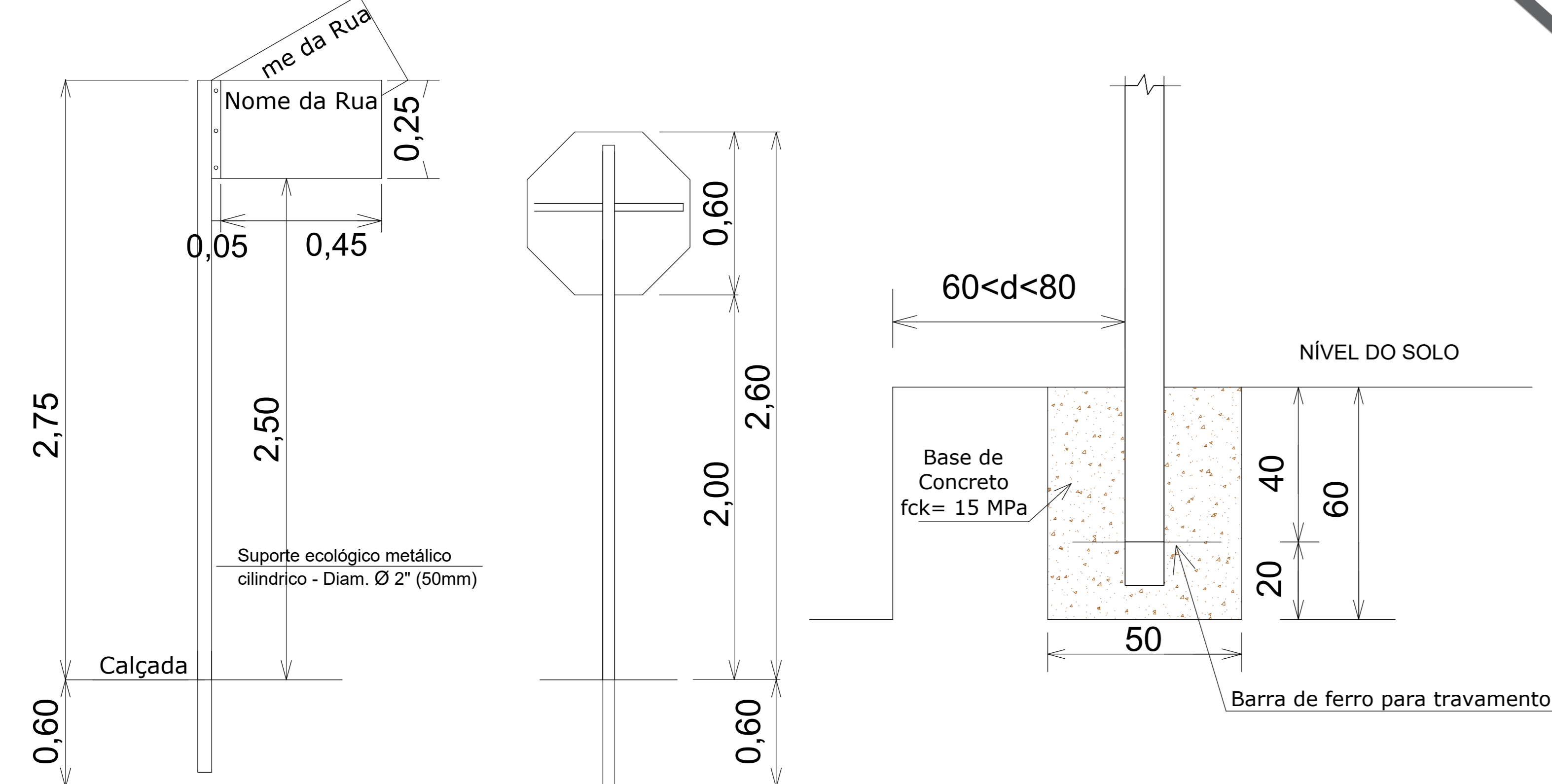


MAPA DE LOCALIZAÇÃO  
COORDENADAS: -18.999120, -50.536342

- LEGENDA**
- ÁREA DE INTERVENÇÃO

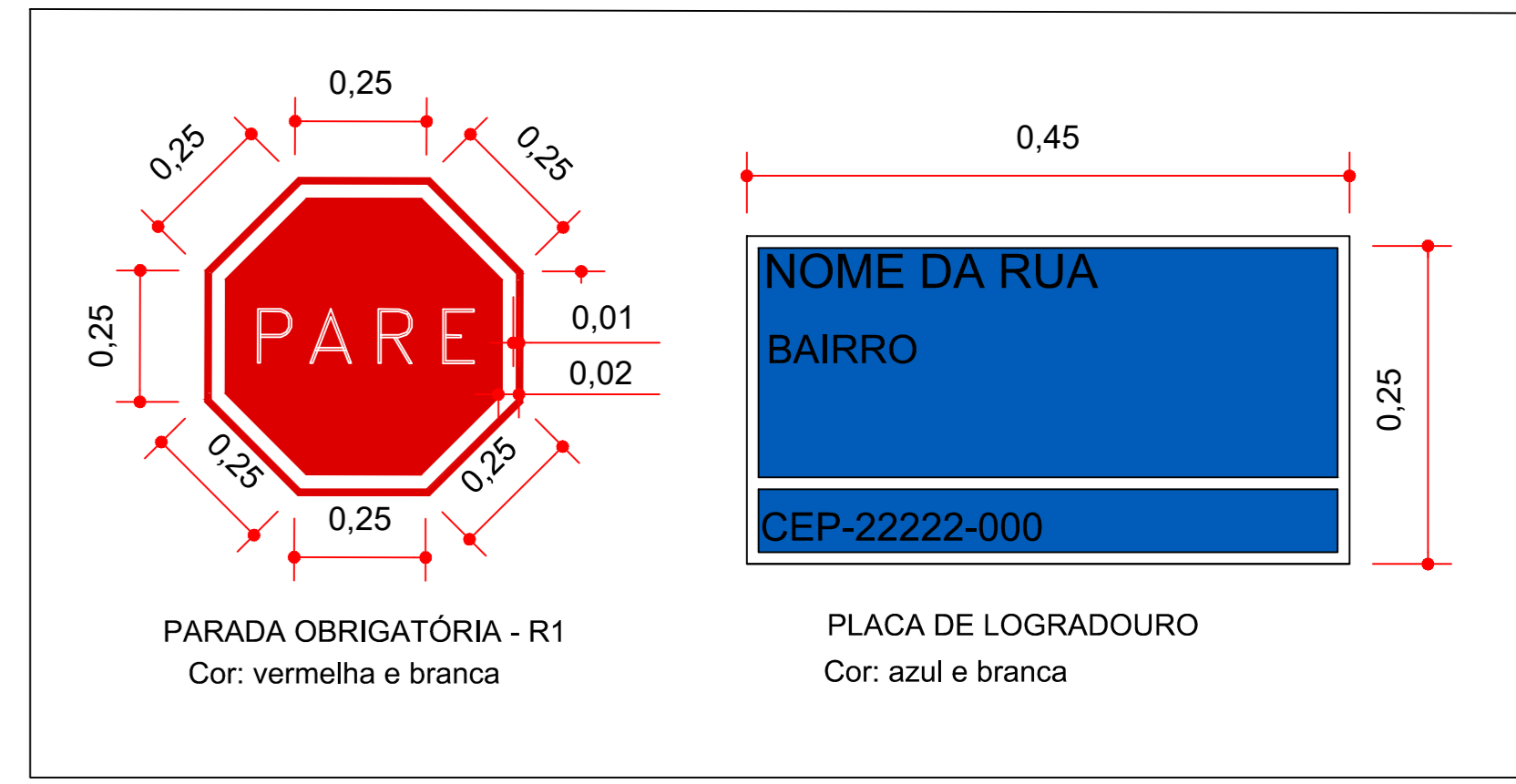


DETALHE DA SINALIZAÇÃO VERTICAL E LOGRADOURO



ESPECIFICAÇÕES:  
MEDIDAS: COMPRIMENTO=1,95m  
ALTURA DA LEGENDA=1,60m  
ESTA ALTURA PODERÁ SER UTILIZADA EM VIAS LOCAIS OU NAQUELAS EM QUE SUA VELOCIDADE SEJA EM TORNO DE 30 km/h

**DIAGRAMAÇÃO DA LEGENDA "PARE"**  
Tinta: EXTRUDADO  
Cor: BRANCA



**CONSURSAN**  
Construções, Urbanismo e Saneamento LTDA  
consursan@hotmail.com  
Fone: (62) 3645-3100

**SINALIZAÇÃO**

CLIENTE: PREFEITURA MUNICIPAL DE SÃO SIMÃO  
OBRA: PROJETO DE PAVIMENTAÇÃO  
ENDEREÇO: RESIDENCIAL NOVA ERA SÃO SIMÃO - GO  
REFERENTE: MAPA DE SINALIZAÇÃO, PLANTA DE LOCAÇÃO, DETALHES DA SINALIZAÇÃO HORIZONTAL E VERTICAL OPERAÇÃO: 1074580-40 SICOVY: 027678/2020  
ÁREAS: SINALIZAÇÃO VERTICAL: 14.123,89 m²  
SINALIZAÇÃO HORIZONTAL: 14.123,89 m²

PROJETO Nº: 1/1

ENL: CIVIL MARCELO FERREIRA GONZ ANALLU  
PREFEITURA MUNICIPAL DE SÃO SIMÃO - GO

Desenho: MARCELO  
Revisão: BR  
Escala: 1:500  
Unidade: METRICA  
Data: 14/03/2021  
ART Nº: 142021/1414