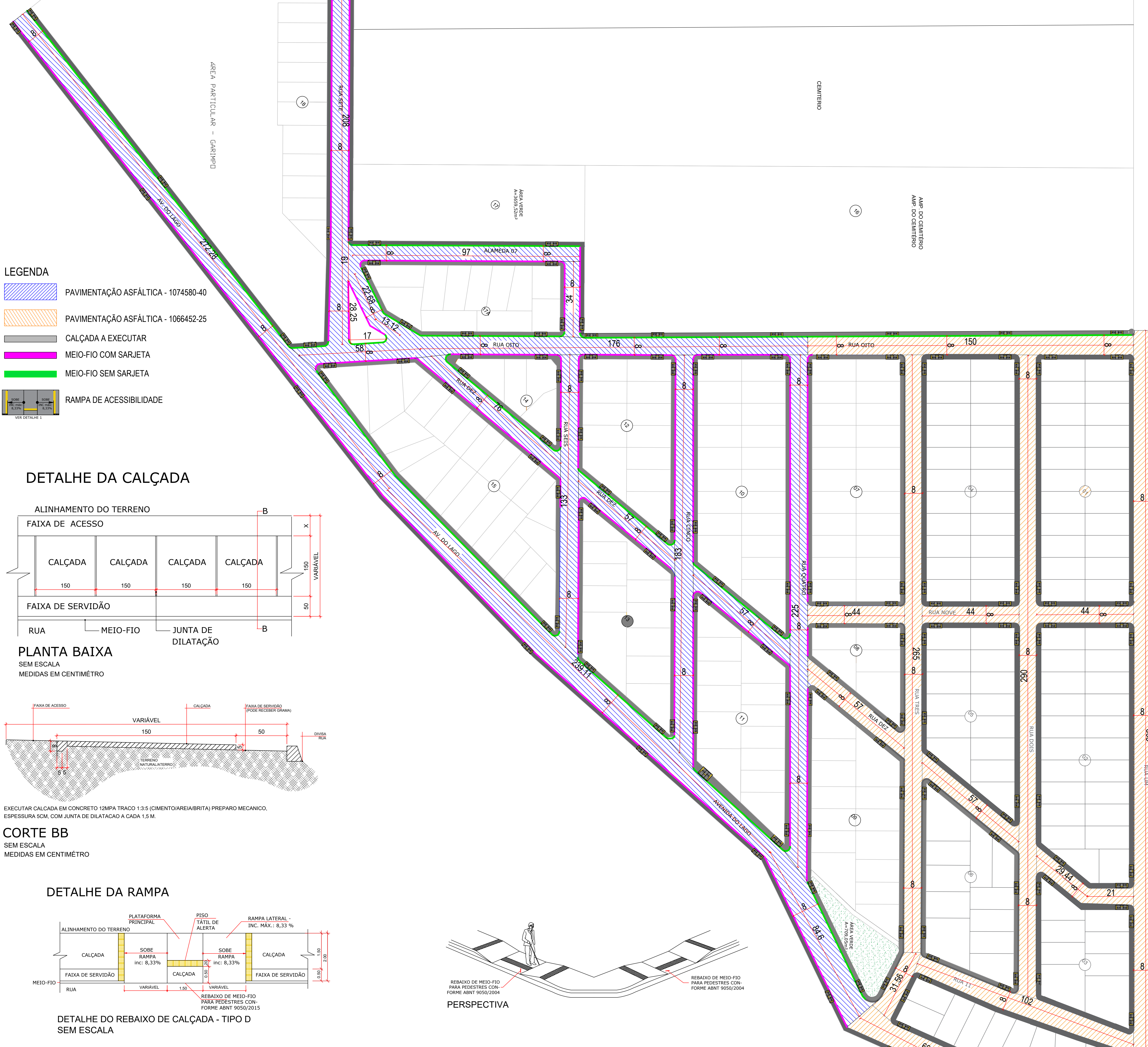


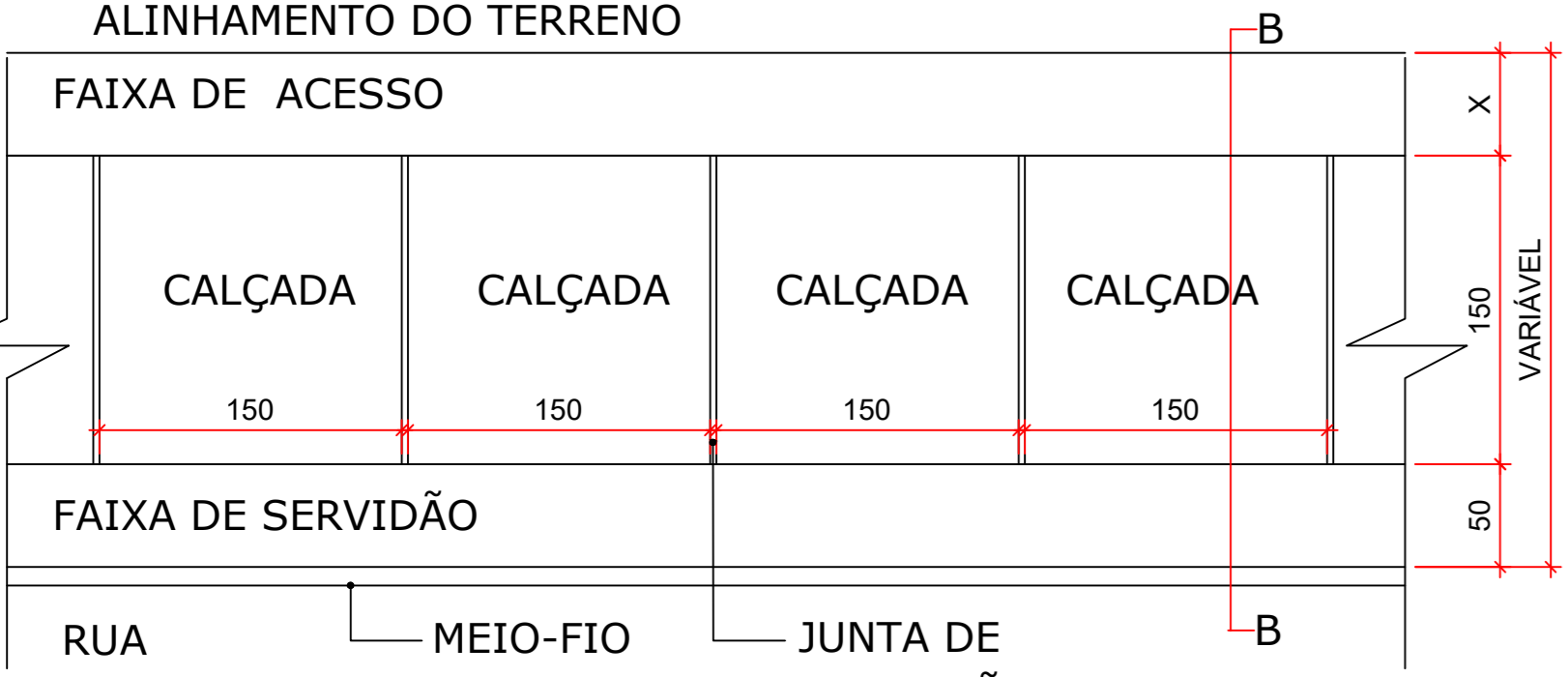
MAPA DE PAVIMENTAÇÃO ESC.: 1/650

NOME DA RUA	TRECHO	TERRAPLENAGEM			PAVIMENTAÇÃO		MEIO-FIO		CALÇADAS			RAMPA
		COMPRIMENTO	LARGURA	ÁREA	LARGURA	ÁREA	COMPRIMENTO	COMPRIMENTO	COMPRIMENTO	LARGURA	ÁREA	
RUA QUATRO	RUA OTTO / AVENIDA DO LAGO	225,00	8,00	1800,00	7,10	1597,50	0,00	426,00	426,00	1,50	639,00	8
RUA CINCO	RUA OTTO / AVENIDA DO LAGO	183,00	8,00	1464,00	7,10	1299,30	0,00	350,00	350,00	1,50	525,00	8
RUA SEIS	RUA OTTO / AVENIDA DO LAGO	133,00	8,00	1064,00	7,10	944,30	0,00	250,00	250,00	1,50	375,00	8
RUA SETE	AVENIDA DO LAGO / RUA OTTO	208,00	8,00	1664,00	7,10	1476,80	0,00	397,00	368,75	1,50	553,13	4
ALAMEDA 07	RUA SETE / RUA OTTO	131,00	8,00	1048,00	7,42	972,02	97,00	157,00	254,00	1,50	381,00	6
RUA OTTO	AV. DO LAGO / RUA QUATRO	234,00	8,00	1872,00	7,42	1736,28	210,00	210,00	403,00	1,50	604,50	14
RUA DEZ	RUA SETE / RUA QUATRO	225,80	8,00	1806,40	7,42	1675,44	225,80	225,80	415,80	1,50	623,70	14
AVENIDA DO LAGO	RUA UM / AV. DO LAGO	595,99	8,00	4767,92	7,42	4422,25	555,99	579,99	1135,98	1,50	1703,97	18
TOTAL				15.486,32		14.123,89	1.088,79	2.595,79		5.405,30	80,00	



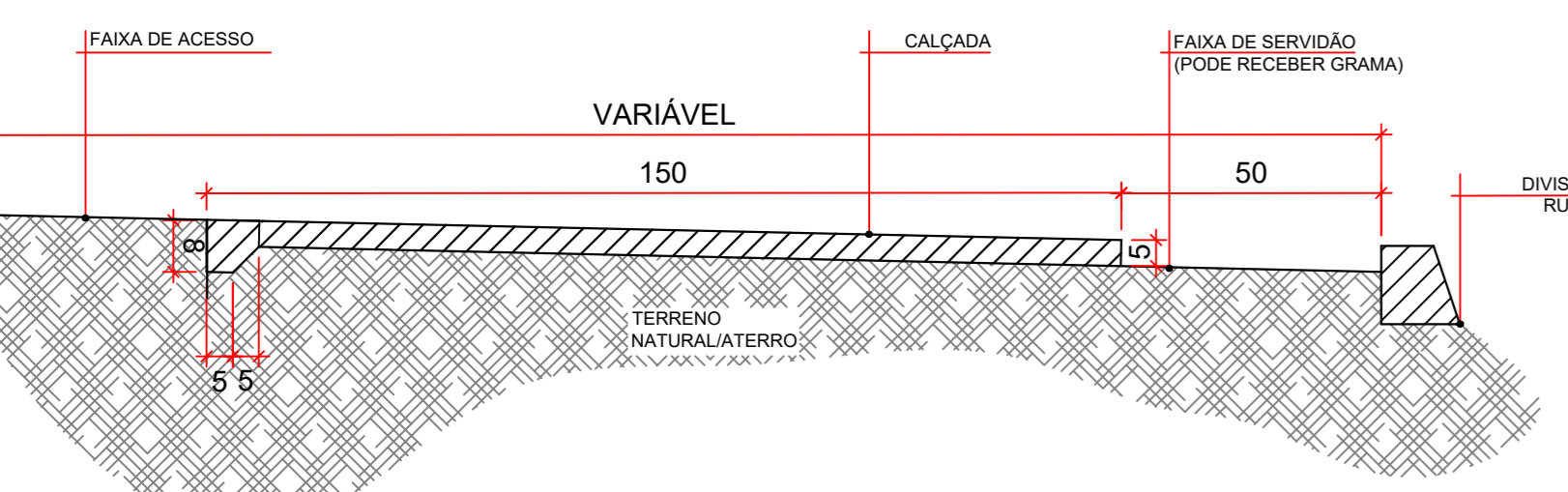
- LEGENDA**
- PAVIMENTAÇÃO ASFÁLTICA - 1074580-40
 - PAVIMENTAÇÃO ASFÁLTICA - 1066452-25
 - CALÇADA A EXECUTAR
 - MEIO-FIO COM SARJETA
 - MEIO-FIO SEM SARJETA
 - RAMPA DE ACESSIBILIDADE

DETALHE DA CALÇADA



PLANTA BAIXA

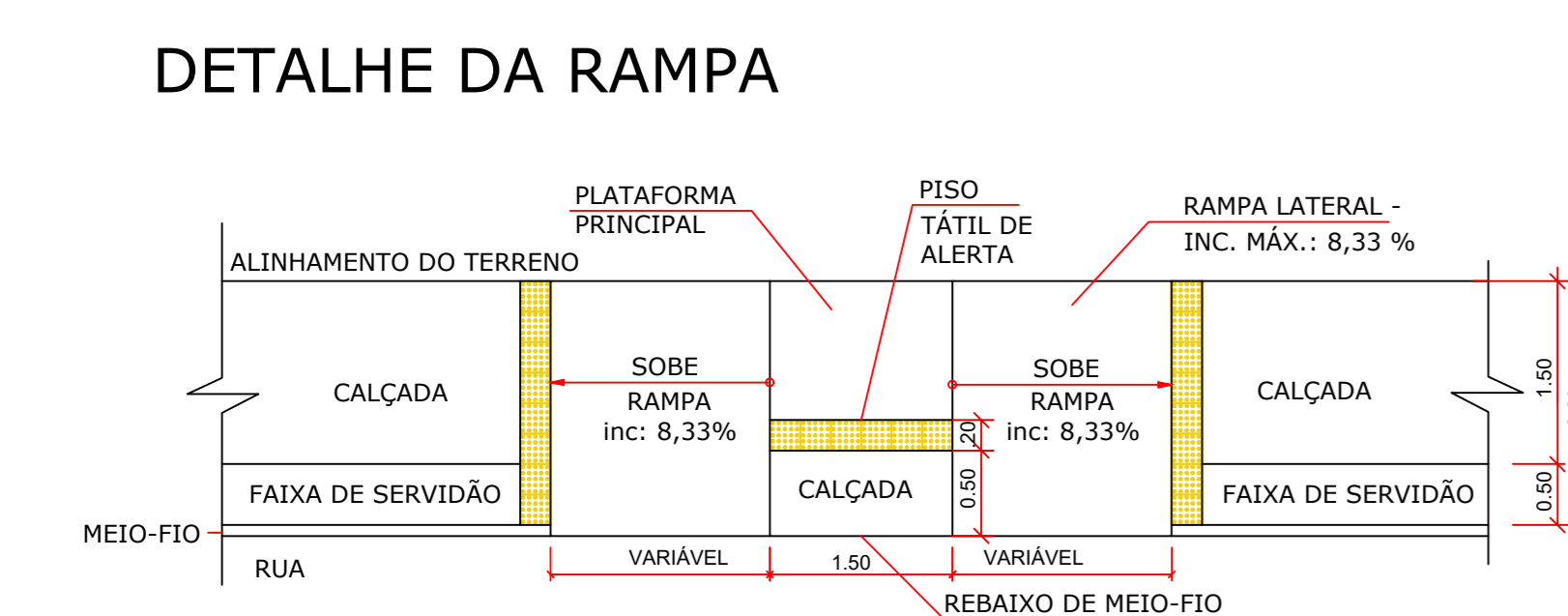
SEM ESCALA
MEDIDAS EM CENTÍMETRO



EXECUTAR CALÇADA EM CONCRETO 12MPA TRACO 1:3:5 (CIMENTO/AREIA/BRITA) PREPARO MECANICO. ESPESSURA 5CM. COM JUNTA DE DILATAÇÃO A CADA 1,5 M.

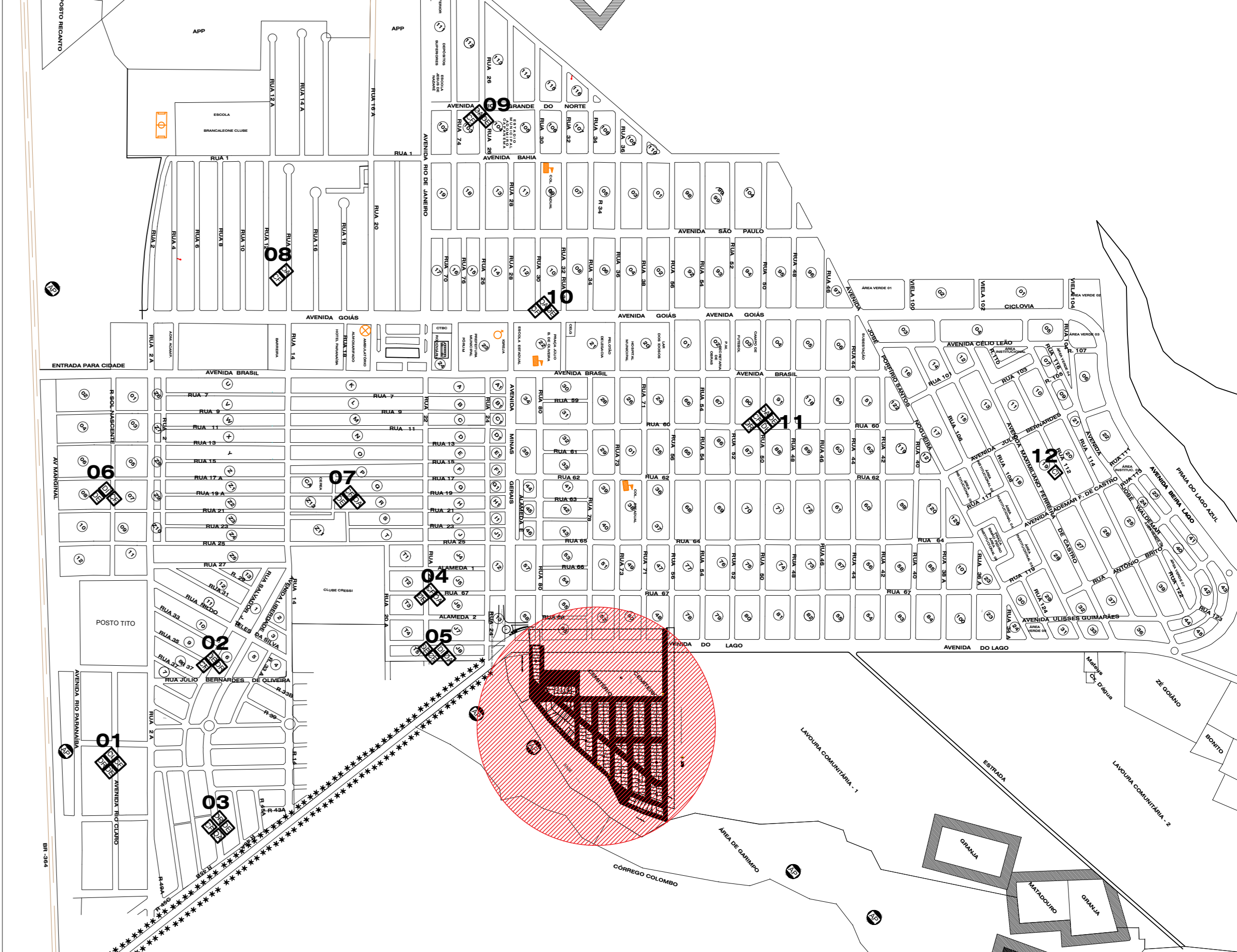
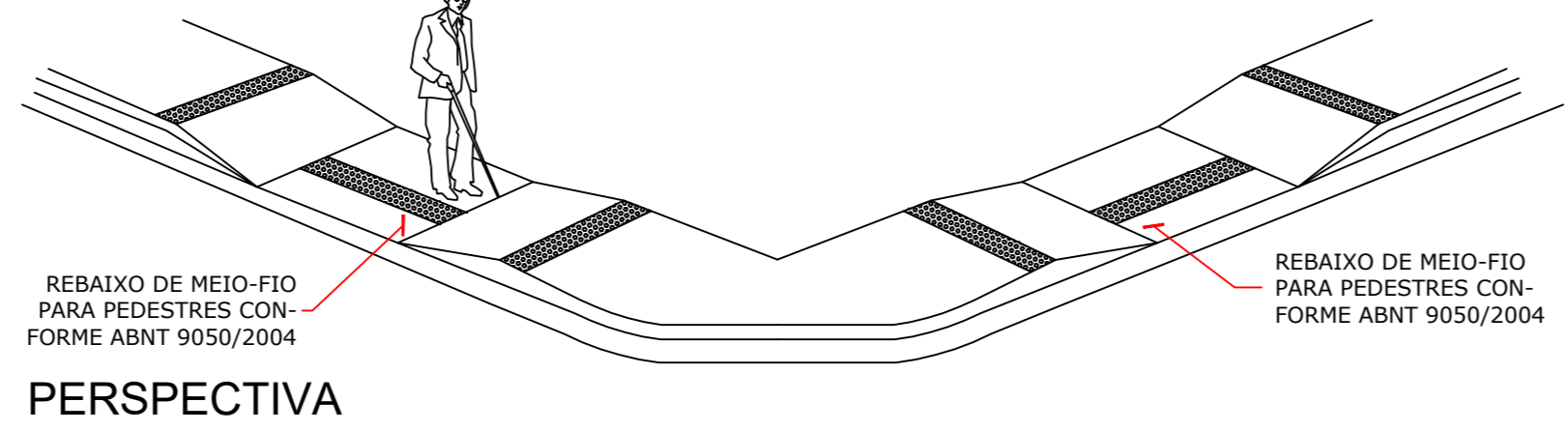
CORTE BB

SEM ESCALA
MEDIDAS EM CENTÍMETRO



DETALHE DO REBAIXO DE CALÇADA - TIPO D

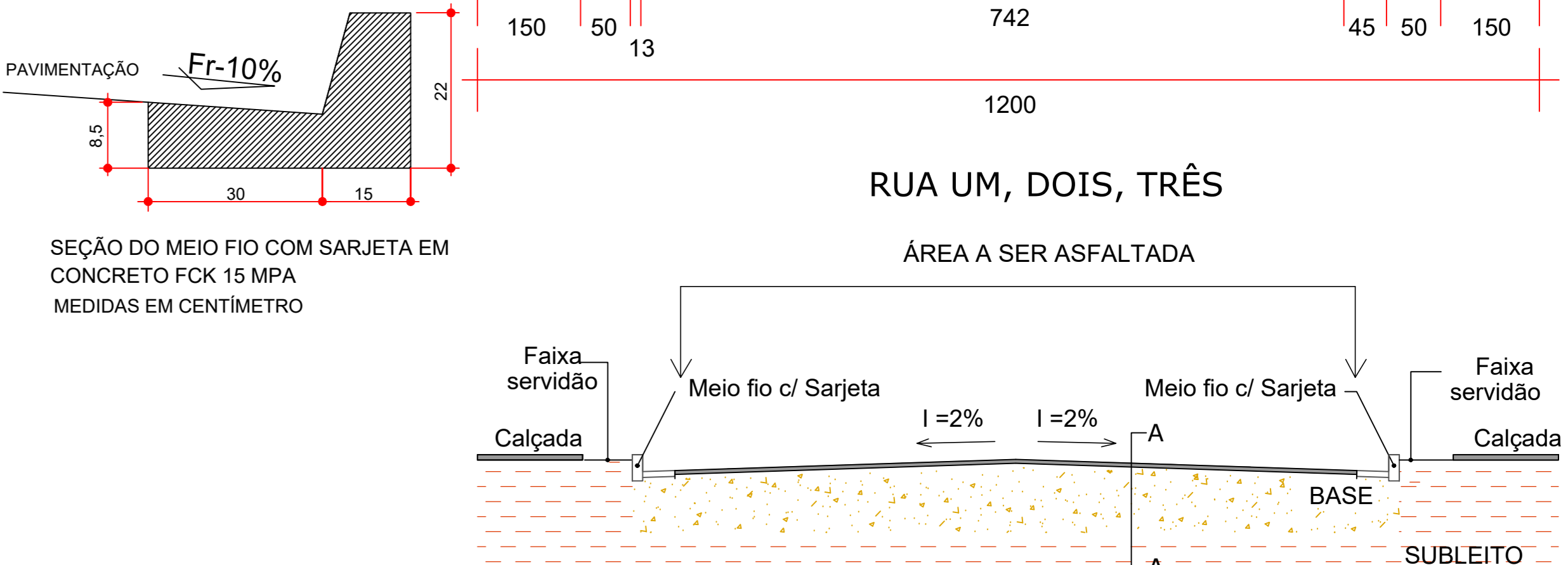
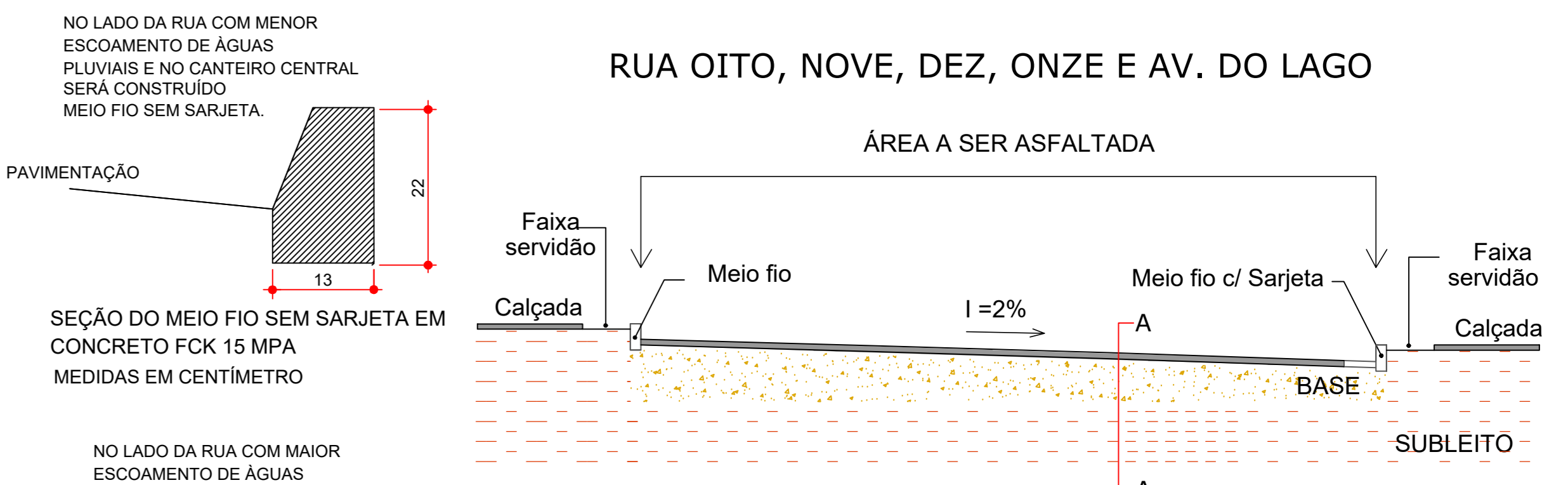
SEM ESCALA



MAPA DE LOCALIZAÇÃO

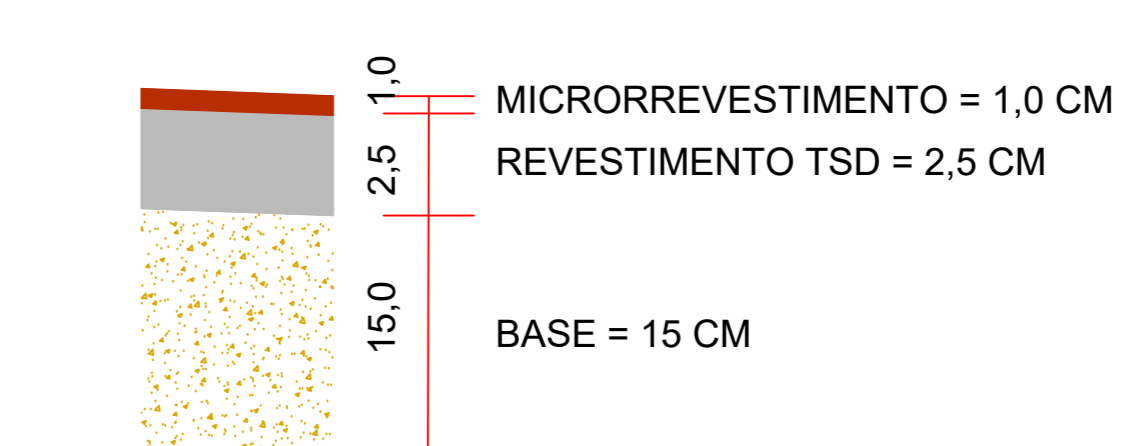
COORDENADAS: -18.999120, -50.536342

- LEGENDA**
- ÁREA DE INTERVENÇÃO



SECÇÃO DAS PISTAS SIMPLES

SEM ESCALA
MEDIDAS EM CENTÍMETRO



Corte AA

SEM ESCALA
MEDIDAS EM CENTÍMETRO

CONSURSAN
Construções, Urbanismo e Saneamento LTDA
consursan@hotmail.com
Fone: (62) 3645-3100

PAVIMENTAÇÃO	
CLIENTE	PREFEITURA MUNICIPAL DE SÃO SIMÃO
OBRA	PROJETO DE PAVIMENTAÇÃO
ENDEREÇO	RESIDENCIAL NOVA ERA SÃO SIMÃO - GO
REFERENTE	MAPA DE PAVIMENTAÇÃO, PLANTA DE LOCAÇÃO, LISTA DE RUAS, DETALHES E LEGENDA. OPERAÇÃO: 1074580-40 SICOMV: 027678/2020
ÁREAS	ÁREA DE TERRAPLENAGEM: 15.486,32 m ² ÁREA DE PAVIMENTAÇÃO: 14.123,89 m ² MEIO-FIO: 1.088,79 m / MEIO-FIO COM SARJETA: 2.595,79 m ÁREA DE CALÇADA: 5.405,30 m ² / RAMPAS DE ACESSIBILIDADE: 80 UND
ARQUITETO	ENR. CIVIL MARCELO FERREIRA OLIVEIRA ANAUAD (CREA MT/09904)
PROJETADEIRO	ENR. CIVIL MARCELO FERREIRA OLIVEIRA ANAUAD (CREA MT/09904)
ESCALAS	APRESENTAÇÃO: METRICA
DATA	MAR/2021
ART N°	1/1