




LEGENDA	
VARRIÇÃO	
	RUAS PAVIMENTADAS

LEGENDA BAIROS / SETORES	
	DISTRITO DE ITAGUAÇU
	DISTRITO AGROINDUSTRIAL



 PREFEITURA DE SÃO SIMÃO	Projeto: MAPA DA VARRIÇÃO DE SÃO SIMÃO GOIÁS	
	Descrição: Mapa da Varrição de São Simão Goiás	
Data: 30/04/2021	Folha de N.º: 02/02	
Conteúdo: Planta de Situação de Itaguaçu Planta de Situação Distrito Agroindustrial Legendas	Escala: S/ ESCALA	
Local: Município de São Simão/GO		
Proprietário: Prefeitura de São Simão Goiás CNPJ 02.056.778/0001-48		
Proprietário: Prefeitura Municipal de São Simão-GO ADM. 2021-2024	Responsável Técnica:  Jéssica Drigo Gonzaga Eng. Civil, CREA: 101348220D-GO	
Autenticações:		