
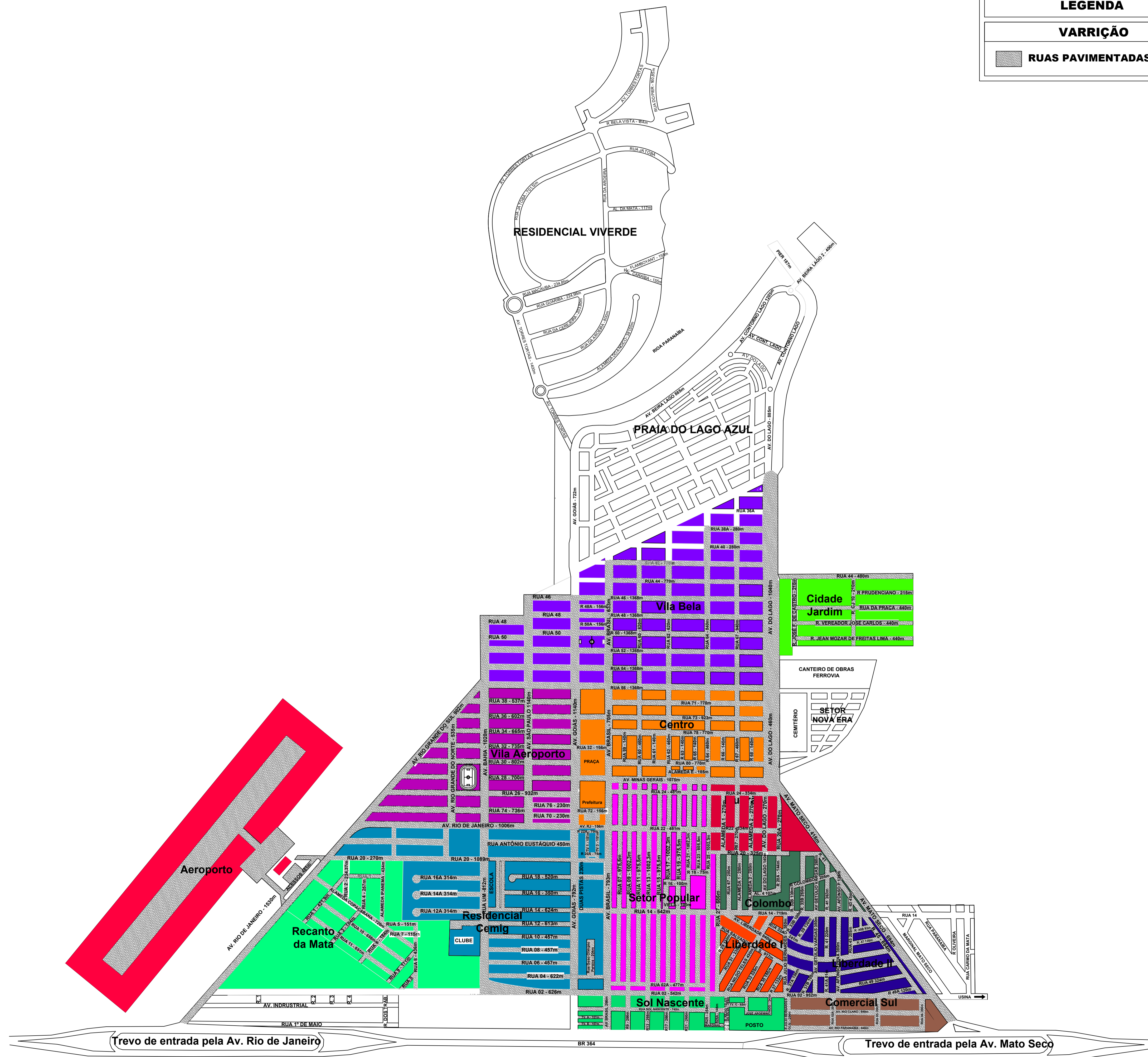



LEGENDA	
VARRIÇÃO	
	RUAS PAVIMENTADAS

LEGENDA BAIRROS / SETORES	
	BAIRRO CENTRO
	SETOR VILA BELA
	RESIDENCIAL CEMIG
	RECANTO DA MATA
	VILA AEROPORTO
	SETOR POPULAR
	SETOR MUTIRÃO
	BAIRRO SOL NASCENTE
	BAIRRO COMERCIAL SUL
	JARDIM LIBERDADE I
	JARDIM LIBERDADE II
	SETOR COLOMBO
	CIDADE JARDIM
	AEROPORTO





PREFEITURA DE SÃO SIMÃO

Projeto:
MAPA DA VARRIÇÃO DE SÃO SIMÃO GOIÁS

Descrição:
Mapa da Varrição de São Simão Goiás

Data: 30/04/2021

Folha de N°: 01/02

Conteúdo: **Planta de Situação de São Simão Legendas**

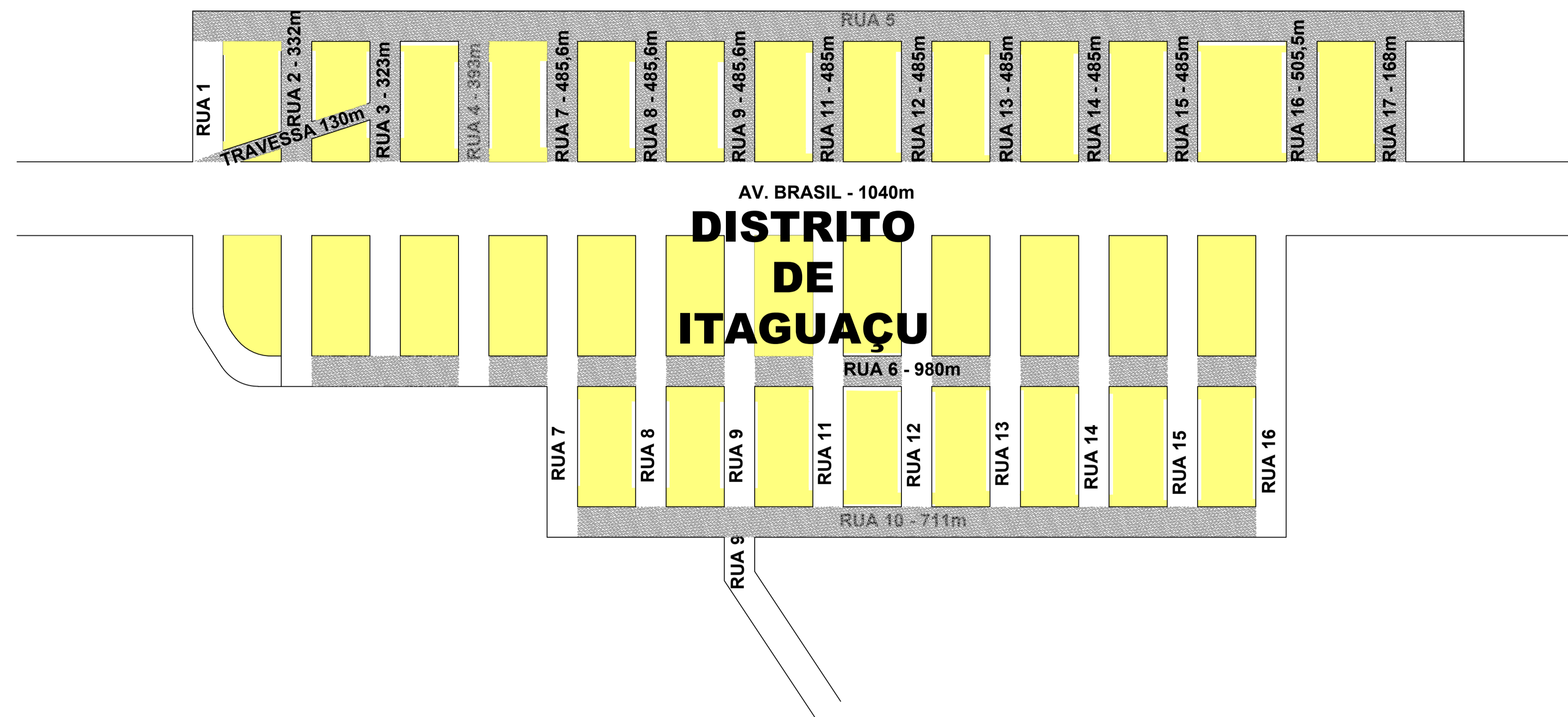
Local: **Município de São Simão/GO**


Proprietário: Prefeitura de São Simão Goiás CNPJ 02.056.778/0001-48

Proprietário: Prefeitura Municipal de São Simão-GO ADM. 2021-2024

Responsável Técnica: *Jéssica Drigo Gonzaga*
Jéssica Drigo Gonzaga
Eng. Civil, CREA: 101348220D-GO



Autenticações:



LEGENDA	
VARRIÇÃO	
	RUAS PAVIMENTADAS

LEGENDA BAIROS / SETORES	
	DISTRITO DE ITAGUAÇU
	DISTRITO AGROINDUSTRIAL



 <p>PREFEITURA DE SÃO SIMÃO</p>	Projeto: MAPA DA VARRIÇÃO DE SÃO SIMÃO GOIÁS	
	Descrição: Mapa da Varrição de São Simão Goiás	
Data: 30/04/2021	Folha de N.º: 02/02	
Conteúdo: Planta de Situação de Itaguaçu Planta de Situação Distrito Agroindustrial Legendas	Escala: S/ ESCALA	
Local: Município de São Simão/GO		
Proprietário: Prefeitura de São Simão Goiás CNPJ 02.056.778/0001-48		
Proprietário: Prefeitura Municipal de São Simão-GO ADM. 2021-2024	Responsável Técnica:  Jéssica Drigo Gonzaga Eng. Civil, CREA: 101348220D-GO	
Autenticações:		