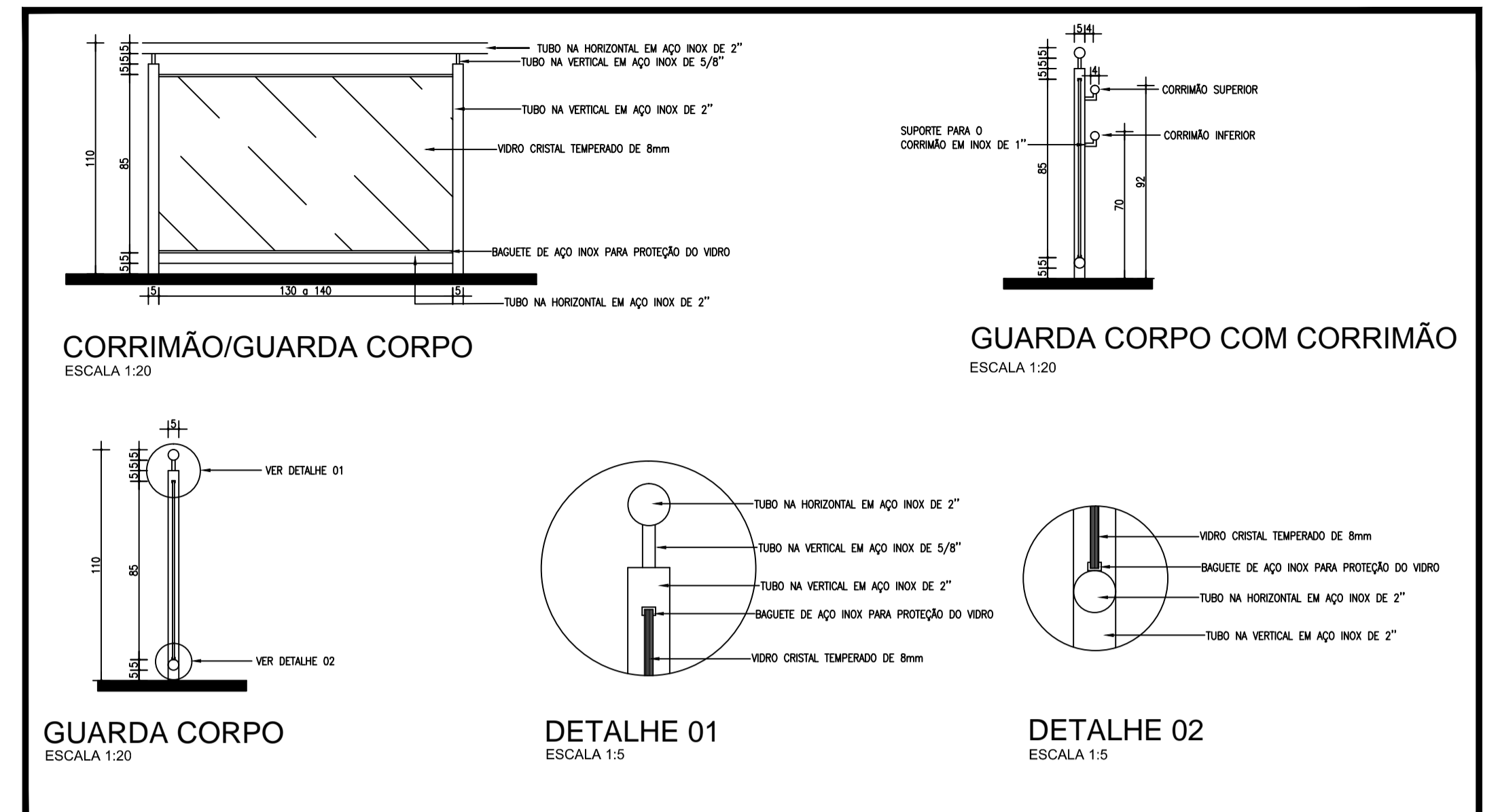


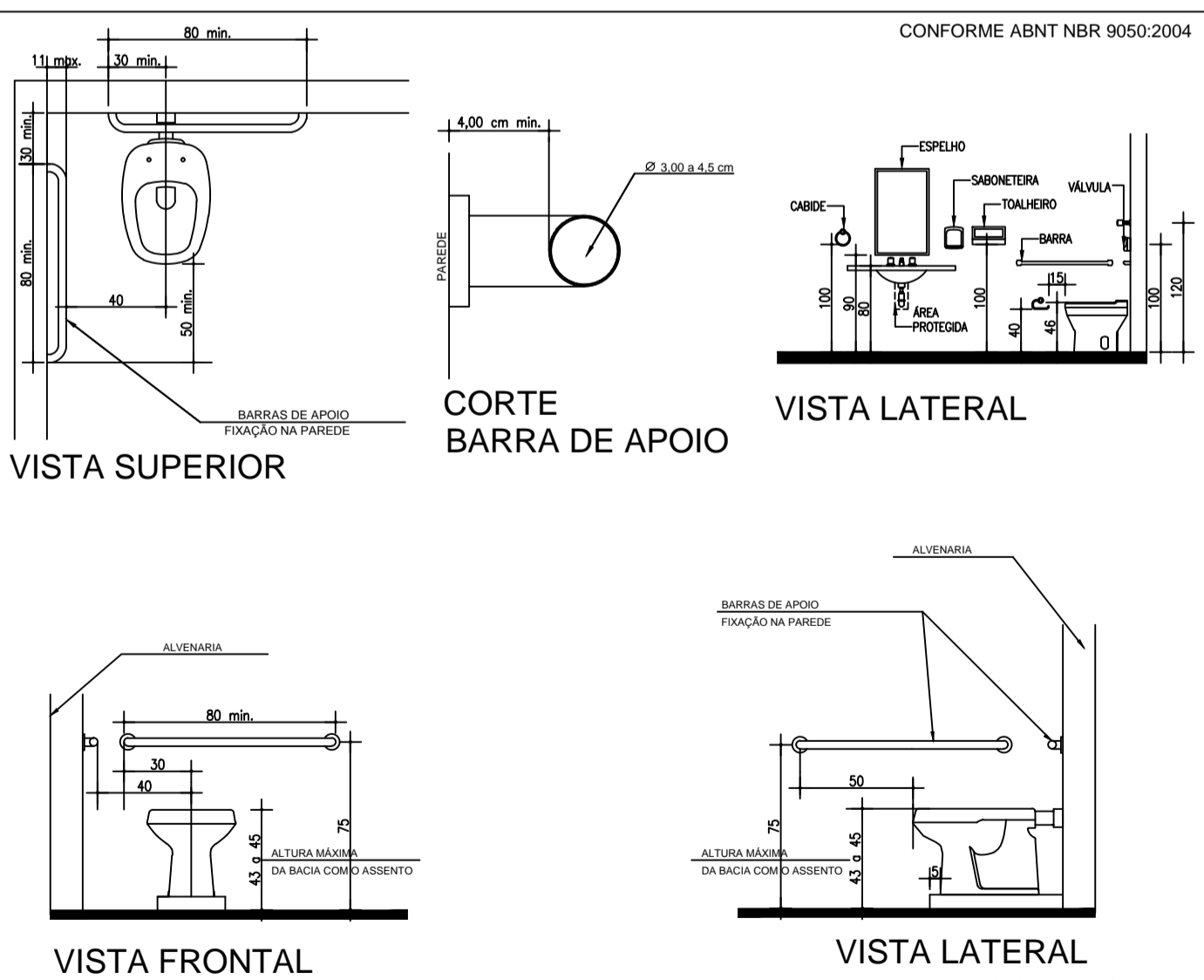
**IMPLANTAÇÃO (AMARRAÇÃO NA CONSTRUÇÃO EXISTENTE)**  
ESCALA 1:200



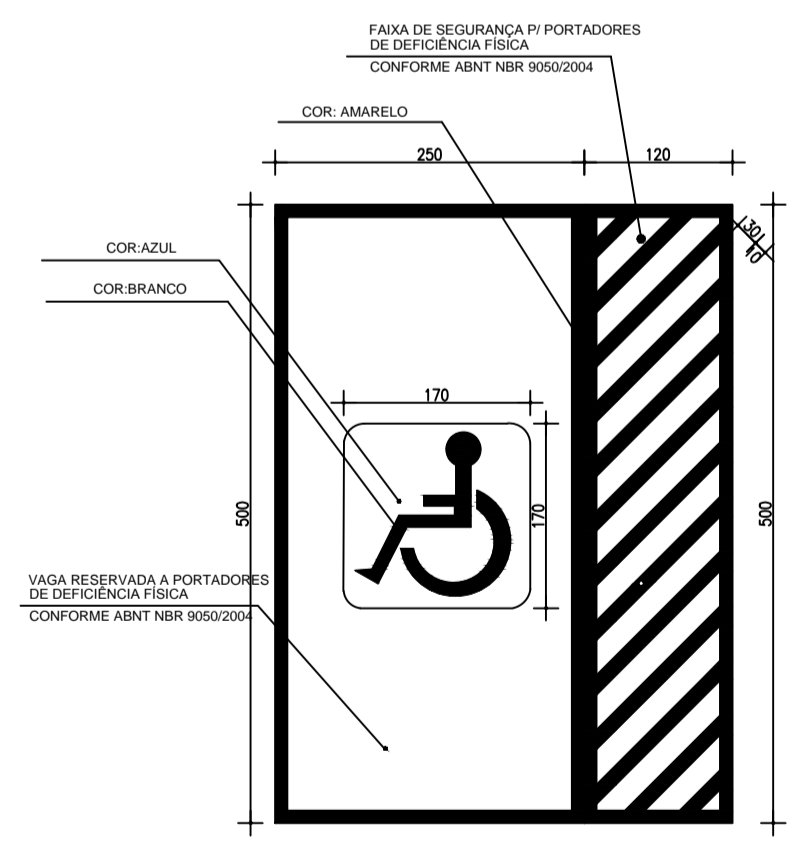
**GUARDA CORPO**  
ESCALA 1:20

**DETALHE 01**  
ESCALA 1:5

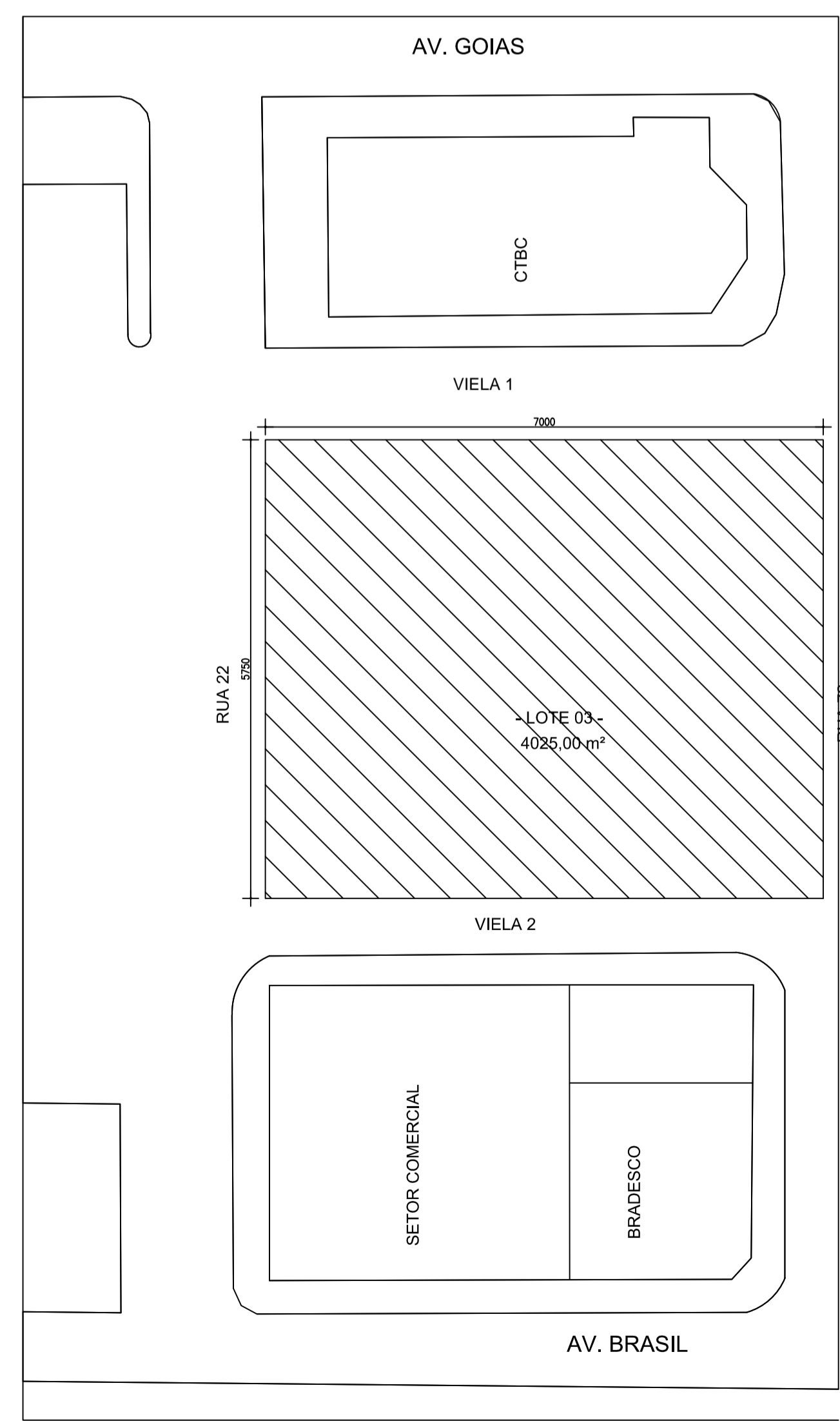
**DETALHE 02**  
ESCALA 1:5



**DET. BARRAS APOIO SANITÁRIOS**  
CONFORME ABNT NBR 9050:2004



**DET. VAGA ESTACIONAMENTO**  
ESCALA 1/50  
CONFORME ABNT NBR 9050:2004



**SITUAÇÃO (LEVANTAMENTO IN LOCO)**  
ESCALA 1:500

<p>DECLARAÇÃO:</p> <p>DECLARO ESTAR CIENTE QUE A APROVAÇÃO DESTES PROJETOS NÃO SIGNIFICA O RECONHECIMENTO DA PREFERÊNCIA DO DIREITO DE PROPRIEDADE DO TERRENO, QUE O HABITE-SE SO SERÁ FORNECIDO PARA: -PROJETOS EXECUTADOS SEM MODIFICAÇÕES; -REDE DE ÁGUAS PLUVIAIS NÃO LIGADA A REDE DE ESGOTO E (VICE-VERSA); -PLANTIO DE 01 (UMA) ARVORE PARA CADA 10,00m<sup>2</sup> (DEZ METROS DE PÁSSEIO); -QUE DEVERÁ SER MANTIDA PARA FISCALIZAÇÃO NA OBRA UMA VIA DESTE DOCUMENTO E O RESPECTIVO ALVARÁ DE LICENÇA.</p>	
<p>Taciana Bernardes (34) 8187-0629 Rua Barão de Carmargos, 149, sala 8 Uberlândia-MG</p> <p>Roberta Cardoso (34) 8852-5382 Rua Barão de Carmargos, 149, sala 8 Uberlândia-MG</p> <p><b>Bernardes &amp; Cardoso</b> Arquitetura</p>	
<p>PROJETO ARQUITETÔNICO DE ADEQUAÇÃO E AMPLIAÇÃO DE ÁREA DA RODOVIÁRIA DE SÃO SIMÃO - GO</p> <p>RUA 22 - LOTE 03 - QUADRA 23A SÃO SIMÃO - GO</p>	<p>CUB</p> <p>ÁREAS M<sup>2</sup></p> <p>ÁREA EXISTENTE.....1 267,20M<sup>2</sup></p> <p>ÁREA A SER AMPLIADA.....2 201,59M<sup>2</sup></p> <p>TOTAL ÁREA CONSTRUÍDA.....3 468,79M<sup>2</sup></p>
<p>ASSINATURAS:</p> <p>PROJETO: TACIANA MARIA NOGUEIRA BERNARDES ARQUITETA CAU: A57448-1</p> <p>PREFEITO MUNICIPAL: WILBER FLDRIANO FERREIRA</p> <p>SECRETÁRIO MUNICIPAL: EDURVAL GOMES JARDIM</p> <p>INFRA ESTRUTURA</p> <p>RESPONSÁVEL TÉCNICO:</p>	<p>DATA: 07/07/2017</p> <p>REV: 01</p> <p>PROJETO: 01</p> <p>ESCALA: INDICADA</p> <p>FOLHA: 04/05</p>

OBS: CONFERIR NÍVEIS E MEDIDAS NO LOCAL